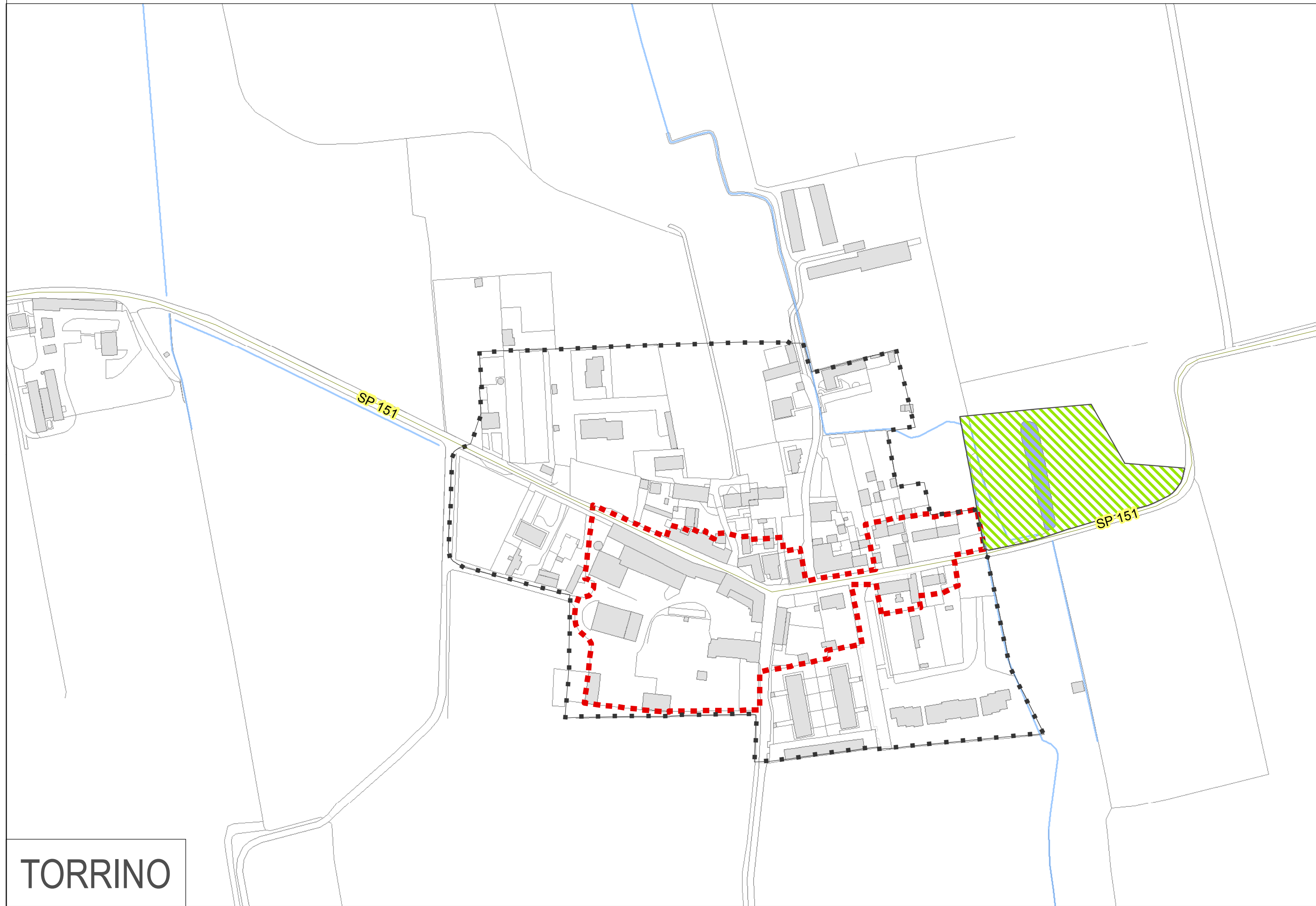



BATTUDA

LEGENDA

- AREE PER ATTREZZATURE PUBBLICHE DI USO PUBBLICO E PER LA VIABILITA' DESTINATE ALLA APPLICAZIONE DELLA PEREQUAZIONE DIFFUSA E AGGIUNTIVA
- CONFINI COMUNALI
- DELIMITAZIONE CENTRO EDIFICATO (L. 865/22.10.1971)
- PERIMETRAZIONE AMBITO DI ANTICA FORMAZIONE - CENTRO STORICO E ZONE DI RECUPERO
- AREE UMIDE
- RETICOLO IDRICO
- VIABILITA' ESISTENTE
- VIABILITA' DI PROGETTO



TORRINO

COMUNE DI BATTUDA
PROVINCIA DI PAVIA
REGIONE LOMBARDIA



PIANO DEI SERVIZI

MODIFICATO A SEGUITO DI PRESCRIZIONI E OSSERVAZIONI

AREE DESTINATE ALLA PEREQUAZIONE

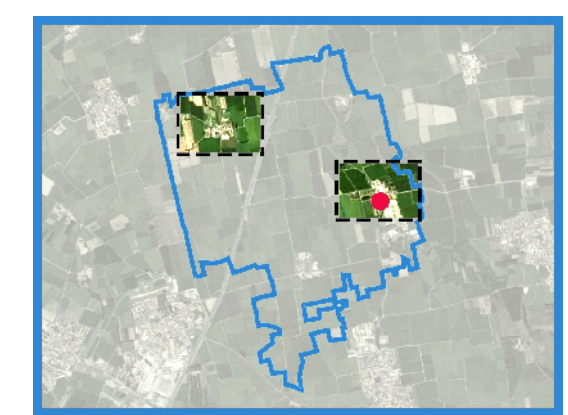
TAVOLA 2

SCALA 1:2.000

ADOTTATO	IL 12 gennaio 2012	CON DELIBERA C.C.	N° 01
APPROVATO	IL 27 luglio 2012	CON DELIBERA C.C.	N° 23
PUBBLICATO	IL	SUL B.U.R.L.	N°

Il Sindaco

Il Segretario Comunale



Piano di Governo del Territorio

Dott. Urbanista
Pianificatore Territoriale
Dott. Architetto
GIUSEPPE TAMAGNINI
 Via Milano, 52 c - 26100 Cremona
 Tel. 0372 491359 - Fax 0372447224
 E-mail: cremona@studiotamagnini.it
 Pec: studiotamagnini@pec.it

