






- LEGENDA**
-  CONFINE PROVINCIA PAVIA
 -  CONFINI COMUNALI
 -  TERRITORIO COMUNALE DI BATTUDA
 -  CENTRI ABITATI E NUCLEI RURALI
 -  RETICOLO IDRICO

COMUNE DI BATTUDA
PROVINCIA DI PAVIA
REGIONE LOMBARDIA



DOCUMENTO DI PIANO

MODIFICATO A SEGUITO DI PRESCRIZIONI ED OSSERVAZIONI

COROGRAFIA

TAVOLA 1

SCALA 1:10.000

ADOTTATO IL 12 gennaio 2012
 APPROVATO IL 27 luglio 2012
 PUBBLICATO IL

CON DELIBERA C.C. N° 01
 CON DELIBERA C.C. N° 23
 SUL B.U.R.L. N°

Il Sindaco

Il Segretario Comunale



Dott. Urbanista
Pianificatore Territoriale
Dott. Architetto
GIUSEPPE TAMAGNINI
 Via Milano, 52 c - 26100 Cremona
 Tel. 0372 491359 - Fax 0372447224
 E-mail: cremona@studiotamagnini.it
 Pec: studiotamagnini@pec.it

Piano di Governo del Territorio

